




彰化風華 地政傳承



地政文物檔案展專刊 農地重劃篇



彰化縣彰化地政事務所

一個堅持成就了永恆

- 芬園鄉下茄荖農地重劃區訪談拾遺

時間在世代的推移下，台灣農村社會在轉入工業化乃至於今經濟知識年代。民國 76 年舉辦的彰化縣芬園鄉下茄荖農地重劃距今已逾廿個年頭，回首來時路，前人種樹數後人乘涼的精義於此原影重現。農地面積約佔全鄉五分之二，下茄荖農地重劃面積為其四分之一，地理環境東以烏溪與台中縣霧峰鄉為界，西和台地丘陵區相連，東南接南投縣草屯鎮，部份沿貓羅溪而行。作家黃春明曾經感慨，農業社會中風箏皆為手工製作，其相關的動詞包括擘、砍、黏、綁、糊、彎、燒等等，但工業革命後都市孩童談起風箏，卻只有一個「買」字。兩者相比，哪一種文化底蘊較為深厚，其實不辯自明；那麼如何才能文化與農業經濟同步提升呢？

98 年 4 月 16 日本小組邀請洪慶清、李生土、及洪東榮三位先生在芬園鄉永清宮接受訪談，記憶中華民國七十五年茄荖農地重劃工程開工，洪慶清先生當時為茄荖村村長兼下茄荖農地重劃區重劃委員，洪東榮是南投農田水利會會員代表兼重劃委員，李生土先生則是重劃委員。工程開工後即因構工小組經驗不足一給水溝、排水溝工程未依模組化施工所

致。延宕期間超過近一年使得農民無法一、二期稻作，還得負擔工程款及農水路負擔，差點演成抗爭事件後經鄉長蕭春略、縣政府地政科重劃課長王銀和疏通，重劃委員與縣府協調達成免徵農水路工程費，方得以於民國七十七年二月二十八日竣工。

重劃委員洪東榮先生表示當時如果能以「集村方式」讓農民於農地重劃時取得新建地或者工程款負擔低於百分之十五，那農民歡迎都來不及何來抗爭。而因爭取重劃以致爭取鄉長連任失利的蕭春略鄉長更表示「鄉長是需要有遠見及大膽劃魄力的，至於那些增加路燈或者監視系統的建設則可由行政人員來做」。由於他高瞻遠矚、善謀能斷、調和鼎鼐的處事態度。終於完成此一波三折的艱鉅工程。每次回到家於嘉興路上。遇到鄉親無不盛讚其為鄉梓大力推動的「農地重劃」讓他們的田地收成翻兩番，在地價上也百、十倍的增值，更暱稱他為「茄荖國父」呢？

提及擔負工程款及農水路設施方面，在農民以守住祖先產業為職志，在沒有收成又會減田分的重劃，縱有豐碩成果也需三年五載才能看得到，以致反對聲浪不小。

「省府重劃經費 1.3 億元爭取不易。而重劃後原本共有型態的農田可藉此分割為單獨所有，而且工程配合款更爭取到分十年繳納，鄉民清楚這三種利基後阻力遂消除。」蕭鄉長回憶著指出，土的特性，其實也正是孕育文化最佳的場域。人類文明從一萬多年前的產食革命而開啟；從那時開始，人類由狩獵改為圈養、由採集改為種植，逐漸形成聚居群體，才開始有文化的活動。這圈養耕種的農業生活持續了一萬多年，直到十八世紀工業革命之後才有所轉變。因此，從時間長短來看，人類文化絕大多數是在農業紀元中發展出來的。

「農」絕對是個親水親土、在地產製的行業。一般製造業的零件、半成品可能是由全世界各地代工，最後才在某處拼裝為製成品，但農業卻幾乎是百分之百本地加值，其產製的過程意義可能遠大於成品的金錢意義，藉著農地重劃後更能體現其真意。

在重劃完成後第 3 年田地的價格由每分 30 來萬截至目前已有 400 萬以上的成交價，農地買賣移轉的農民再投資其乘數效應不言可喻，而現在還守住祖業的老農也驕傲的傳承給下一代健康、樂活生活面向。

重話當年華路藍縷的溫馨歲月

---彰秀農地重劃區重劃會吳錦銘委員訪談實錄

隨著車子進入訪談地點馬興村，映入眼簾的是一個純樸素雅的農村，心中不覺地迴響者已故愛國藝人鄧麗君小姐演唱的〈原鄉人〉歌聲：「我張開一雙翅膀，背馱著一個希望。飛過那陌生的城池，去到我嚮往的地方。在曠野中我嗅到芬芳，從泥土裡我攝取營養。為了吐絲蠶兒要吃桑葉，為了播種花兒要開放……………」。

馬興村古為馬芝堡六庄之一，原係馬芝遴社原住民所居。村內之益源大厝為國家二級古蹟，為彰化縣現存最大型的古宅第，也是台灣有名的大宅，列名臺灣三大古厝，其規模僅次於板橋林家及霧峰林宅。民國 58 年也就是整整 40 年前，那是臺灣農地重劃最興盛的 1960 年代，在馬興辦理了農地重劃。當時有一群人默默地付出，努力地完成工作。年代雖已久遠，付出的辛勞不會磨滅。讓我們緩緩走進時光的隧道，去還原當時後農地重劃的情景吧。

彰秀農地重劃區的範圍包括彰化市荊桐段及秀水鄉馬興段，我們要訪談的對象為農地重劃協進委員會吳錦銘委員，當時他在秀水鄉公所擔任課員。各縣政府為辦理農

地重劃，於實施重劃地區之鄉（鎮、市）設農地重劃協進會本會。其任務為重劃負擔方式、重劃負擔減免標準及地上物補償標準、農水路系統規劃及工程設計、抵費地集中規劃、抵費地及零星集中土地標售底價及出售價及其他有關農地重劃之擬議或協調事項。農地重劃協進會扮演了政府主辦機關與民眾之協調及潤滑的角色。吳錦明委員在訪談過程中一直強調農地重劃過程中鄉民沒有任何抗爭，而且都很配合各項工作的推行，這雖然與當時那個年代民風純樸有關，但重劃協進會委員的努力仍然令人敬佩。

那到底彰秀農地重劃是如何開始？時光回到四十年前，吳錦銘委員認真地思索半晌後表示本農地重劃開始於民國 58 年，由縣政府為解決耕地坵形不適用於農事工作及不利於灌溉、排水及機械耕作且農水路缺少而辦理之政策性工作。實施區域為彰化市荊桐段及秀水鄉馬興段，先於彰化市荊桐段實施，然後再於秀水鄉馬興段辦理。那麼辦理重劃的過程有無遭遇到什麼困難及阻礙。吳錦明委員表示

秀水人很可愛，很配合政府的政策。但畢竟民眾在觀念比較不能受重劃後面積減少，這需要不斷地解釋說明。讓民眾知道重劃後因土地經交換分合後更為集中，又因農路、水路改善，亦能提高土地的生產力。另外土地權利經交換分配後由複雜趨於單純——等等，皆能提高土地之價值。辦理重劃務的地政人員盡心盡力與重劃委員的建議及協調下，重劃工作進行相當順利。重劃過程與地政事務所測量課長吳營材、分配員王錦鋒、陳春塘及測量員江壽增等溝通良好，通力合作共同完成重劃工作。

至於重劃成果，吳錦銘先生表示鄉民對於政府辦理重劃成果表示滿意。重劃完成後地勢平坦區塊平整，農水路分配均勻，適合農機耕作。灌溉排水方便，利於農作物生產。唯一美中不足的是當時農路寬度僅 2.5m 不利車輛交會，經反應後由鄉長努力爭取，鄉公所陸續辦理農路拓寬工程，現劃劃區內農路寬度已達 6 m。享受建設的成果是很美好的，但中間的過程是需要各方面的協調及努力。政府重劃工作人員除了就重劃計劃努力去推行，還要

不斷地與民眾溝通。重劃協進會要作好各項重劃負擔費用、補償標準之擬議及其他有關事項之協調推動宣傳。再加上民眾漸漸地接受一些觀念及了解利益所在，由反對排斥到接受配合。最後在各方面齊心齊力合作下，重劃工作得以順利推展。

畫家米勒畫作〈拾穗〉描繪出三個穿著粗厚樸實的農婦，彎者腰撿拾落下的稻穗。鮮明地刻畫出農家的辛勞與艱苦。而客籍本土文學作家鍾理和在其文學作品〈做田〉描述農民犁田、插秧、做田埂、砍除雜草等——非常辛勞，這些是需要改變的。改變人與土地的關係，才能改變人與人的關係，改變的過程要付出對人的誠意及對土地的熱愛。然而那些參與之工作人員那美好的一仗已打過，成果已留下，記憶永不磨滅。

彰化縣農地重劃工作的重要推手

蔡天開先生訪談實錄

當你開著車沿著國道高速公路奔馳，經過號稱台灣農業大縣—彰化縣時，可曾注意到，放眼高速公路兩側，整齊方正的農田、筆直的農路及灌溉水路，好一片農村景色？當你看到一個年近 80 歲、滿頭白髮的老先生，站在你的眼前，你可曾猜想過他有著什麼樣的人生經歷？在這一次彰化縣農地重劃 50 周年成果展的活動中，讓我們一起來回顧這位榮獲省政府地政處頒發『功在重劃』獎牌，公開表揚的地政前輩蔡天開先生，在他的 40 餘年公務生涯中，參與彰化縣農地重劃工作 36 年的故事與感想。

現在再來看 50 年前的八七水災，或許對很多年輕人是沒有感覺的，甚至對一些年長者也已經沒有多大記憶了，但對蔡天開先生來說卻是印象鮮明的，那一年他 30 歲，八七水災的慘狀已無須敘述，該從災後重建工作—農地重劃開始說起，當時他是一名測量助理，跟著同事一起開始做上級指示的重劃工作，雖然沒有負責什麼重大的業務，對重劃是什麼也還懵懵懂懂，但他覺得這是個很有意義的工作，至少能幫助災民重建家園，他就這樣開始在彰化市渡船頭農地重劃

區跟著辦重劃，剛剛開始在一百多公頃的泥濘土地上走來走去，到處可見樹枝樹葉、殘破的屋瓦土塊，著實被強烈的震撼了好一陣，經過規劃及施工，土地慢慢平整了，農田坵塊漸漸成形了，農路水路直的橫的貫穿全區，終於重劃完工，放眼望去，與以往完全不同的農田景象呈現眼前，又是一陣震撼久久不能自己，也從此與重劃結下了不解之緣，到退休之前，支援、協辦、主辦、督導彰化縣農地重劃工作共計 33 區，加上 3 區市地重劃區共計 36 區，真可說是彰化縣的農地重劃達人。

蔡天開先生提供了曾經發生過的一些小故事與感想，跟大家分享，他提到：「有一年的重劃區，在農水路施工期間，承包商的工作明顯落後，而且派遣的工作人員也是少的離譜，我發現之後趕緊向上陳報，不過還是來不及，包商居然倒閉，連保證人也不知去向，整個重劃工程作業幾乎停擺，不僅耽誤農民的春耕，連第二期農作都來不及，引起了民眾極大的反彈，所幸在上級長官及地方人士出面協調的情形下，並找來外區的承包商議價承辦日夜趕工，加上重劃工作人員配合趕辦，才安撫了農民並完成作業。」那一年可以說是怎麼好像無法全盤掌握似的，狀況、挫折持續發生，所幸

他堅信挫折只是過程，重劃工作一定會也一定要成功，再回頭看看，反而更令人記憶深刻。

「又有一次，71 年度辦理埔塩鄉義和農地重劃時，省政府地政處為了更新測量方法，結合新式科技，以成功大學提供航測圖協助辦理圖根點測量，並以數值光波經緯儀測量成果，提供工程規劃及分配實地調查用，結果後來發現航空測量控制點與實際點位相差約 1.5 公尺，省府所派人員經驗不足，致使全區 6000 多筆土地有 3000 多筆成果錯誤，無法即時交耕，後來靠著協調、說明才解決了這個大問題，所以，雖然測量技術日益進步，但仍需要經驗傳承累積，用心協調，工作才會圓滿。累積了這麼多年的公務生涯經歷，深深覺得糾紛協調是一項很重要的工作與學問，如果說政府的施政成果，造成了民眾間甚至是親人間的紛爭，或者造成了民眾與政府的對立，那麼，都不能稱得上是政績。」

再說，早期農地重劃辦理時，以行政命令為依據，位階較低，實施較為困難，再加上農地重劃區內的村莊保留區，常有地籍圖與使用情形不符的狀況，這兩件事情總是讓重劃工作人員覺得心有餘而力不足，所幸隨著相關法令健全，農地重劃條例立法通過，重劃辦理程序較為完備且依法有據，

而且農路越做越寬敞，水利工程設施越來越有系統，越來越浩大，農業機具陸續發明推廣，在 60 年代以後呈現了一片繁榮農村景象。蔡天開先生一路走來，不僅見證了農地重劃工作與法令規章配套措施的進步，也見證了台灣的農業從牛車時代進步成為機械化器具的時代。

臨去前，站在我眼前這位年近 80 歲、滿頭白髮的地政前輩、農地重劃達人蔡天開先生，對我說：「做了這麼多年的公務人員真正體會到，認真做就會受到肯定，就會看到成果。如果縣府或事務所需要我的經驗傳承，本人願意就所學有關重劃期間糾紛案件調解，提供心得與大家分享。」已經退休 10 幾年了，居然還掛念著地政工作、掛念著重劃工作，我想『功在重劃』這四個字，對這位彰化縣農地重劃工作的重要推手—蔡天開先生而言，真正是當之無愧。

林定國鄉長訪談重劃感言



回想當時秀水鄉農地高低不平、地形複雜，農戶耕地分散，加以田間排水不良、灌溉不便及農路缺乏等因素，始得農業經營頗為困難，生產效率難以提高；且當時農區社區聚落因缺乏整體規劃改善，不但社區道路狹隘，排水不良，公共設施不足，造成環境品質低落，且土地經界不明，坵形畸零不整，權屬關係複雜；而這些問題在經過政府辦理「農地重劃」後都獲得解決，因此重劃後效益有以下幾點：

- 一、農地很多畸零細碎的土地予以調整合併並合理分配，使耕地坵形方整，便利機械耕作。
- 二、佈設田間農路與灌、排水設施，使每坵塊直接臨路、灌

溉與排水，有效改善農業生產環境，提高耕作效率。

三、重劃後每塊農地界址明確，消弭產權糾紛。

四、重劃後農村生產與生活環境獲得改善，有助於縮短城鄉差距，增加農民耕作意願。

五、重劃後每塊農地其價值提升不少，無形提升農民生活水準。

秀水鄉農作物一直以來以水稻為主要農產品，因此從民國 55 年「安東一期農地重劃區」至民國 60 年辦理「曾厝厝農地重劃」期間，很榮幸因職務（民政課課長）的關係而擔任重劃委員，實際參與各項農地重劃區規劃、溝通及協調；
規劃：在農地重劃區規劃上農地坵塊以長方形為原則約 100 米長，通常長邊均以田埂為界，短邊則臨接農路及水路，使能直接臨路灌溉和排水及坵塊方向應配合地形、日照、風向及土地分配設計。

溝通及協調：辦理期間以農地重劃土地分配及劃餘地違法佔用的問題最難處理，因辦理土地分配一方面須將個人分散之耕地儘量予以集中，又須遷就原位次，還需要配合標準坵形，兼顧原有面積，加上土地條件優劣不一，位置也有差異，以及土地所有權人重視原有土地等因素，致土地分配為土地

重劃過程中最複雜，最艱鉅的工作，因此唯有不斷的溝通與協調才能使整個農地重劃順利完成。

農地重劃對於改善農業生產環境、擴大農場經營規模、提高農地生產力及加速農村基層建設等績效普遍獲得農民之肯定，對於農村發展、農民福祉均具有正面效益；因此當初辦理時甘苦現在回想起來都是值得，也很榮幸對農地重劃做出一些些的貢獻。

退休人員回憶

—芬園鄉下茄荖農地重劃區訪談實錄

土地的使用是一種綜合性自然的現象，以因應人類的各種需求，而人們對土地使用的方式及形態，常形成錯綜複雜的不合理現象，所以土地重劃可使土地使用方便、符合大眾需求。台灣地區的農地重劃以土地交換分合，關係農家的耕地集中，改善合理農地坵塊，並規劃灌溉、排水、農路的設施的綜合性土地改良。自民國 47 年試辦農地重劃、49 年八七水災災區農地重劃、50 年示範農地重劃……至今，我們可看到整齊方便耕作的廣大農田都是農地重劃的成果。

本人於地政機關服務近 30 年，面對地政工作的繁複，時時依循著依法行政的原則辦理各項地政業務，猶記當時因環境變遷及污染日趨嚴重，再加上台灣地狹人稠，造成耕地坵塊畸零狹小且排水不良、灌溉不易，為提升生產率陸續辦理農地重劃；最初接觸到重劃工作時是支援辦理彰化嘉犁農地重劃，因從未辦理過重劃工作，很多東西及經驗相當不足，需跟前輩多方面學習；還記得當時辦理重劃公告時，因上班途中遇大雨，放在機車後的重劃分配公告資料卻遺落半路，上班後發現資料遺失焦急萬分，最後好心人事將遺失資

料交到嘉犁派出所，亦可說是不幸中的大幸，讓該項公告作業順利進行。而接下來就是辦理芬園鄉下茄荖農地重劃，該重劃區於民國 75 年 11 月 10 開工，並於 77 年 2 月 28 日竣工，歷時 1 年 3 個多月，而重劃的工作從調查、施工到分配等作業是暨艱鉅且辛苦，面對民眾的抱怨及地方人士的施壓，可說是一件吃力不討好的工作，唯本人辦理重劃分配作業，秉持著不貪不取依法行政的原則來處理該項工作，需無法近人意卻也不讓農民的權益稍有受損，看到重劃後的成果亦感覺一切都是值得的。

農地重劃改善農林業的生產和工作條件，將原來畸零狹小不適於農事工作的農地，辦理交換分合，並規劃灌溉、排水、農路的設施，以適應現代化農業需求的綜合性土地改良。農村土地進行重劃之前，很多坵塊沒有直接臨接水路，必須越坵灌溉排水，常引起糾紛，肥料容易流失，大部份的坵塊旁邊沒有農路，農具或農作物的搬運十分不便，更無法利用機械耕作。這些不利農業經濟發展的因素在農地重劃之後得以改善。畸零分散的農地經過交換分合之後形成整齊劃一的坵塊。每一坵塊可直接灌溉，直接排水，獨立作業。農路寬大並銜接鄉鎮公路，方便快捷，同時便利於機械耕作，

使產量大為提高，加速改善農村經濟。所以農地重劃的工作讓農民生活獲得改善，也是政府施政成果具體的呈現，更對國家的建設發展多所貢獻。

花壇鄉花壇農地重劃

台灣光復初期，因農地地形畸零不整，灌溉排水不良，農路缺少，耕作不便，僅依農畜及人力耕作，影響農業單位產量至鉅，因此農民收入偏低，生活困苦，政府有鑑於此，為改善農場結構，便利農民耕作，促進農地利用，加速農業現代化，提高農業生產，改善農民生活，台灣省政府於民國 57 年 3 月成立「農地重劃規劃總隊」著手辦理農地重劃，本縣花壇鄉花壇段面積有 850 公頃，有幸列入第一年期實施農地重劃工作。

回顧 40 年前，台灣地區工商業未發達，係屬農業形態社會，政府財政有限，預算僅能因應基本需求，重劃工作倍感艱辛，當年參與花壇農地重劃工作人員大多已凋零，次查訪相關參與人員，唯有李嘉濤校長雖已高齡 90 歲且身體相當硬朗，重劃當年任職於花壇國小校長，因熱心公益，被推舉花壇農地重劃委員會委員，協助辦理協調推動事宜，而當時花壇農地重劃統籌規劃，是由縣府陳春堂先生負責，因規劃得宜使重劃作業得順利完成。

訪問是一場心靈探索的旅程，李校長概談陳年往事，歷歷猶新，他說：回憶「古早」農業時代，有與大自然與生共

存的依偎，即俗稱靠天吃飯，農務中水牛扮演農民最有力的助手，重劃後農業機械成為耕作最佳「主角」，因此重劃工作為改良生產環境，提昇農民生活品質最有力的推手，重劃期間小故事分享：

一、光復後，劉厝、崙雅 2 村學子就學的花壇國民學校已遷到鐵公路東邊，加上農、士、商業的繁榮使交通往來更趨頻繁，學子往返其間實險象環生。為顧及學子的安全，民國 54 年時，當時花壇國民學校校長李嘉濤乃配合當時政府教育政策「增校不增班」原則，積極籌設分校，由於創校經費拮据，乃以燕馬文祠之地作為學校用地為目標，遂由李校長和李獻瑞、李鐘在前往接洽燕馬文祠土地管理人李功垂，當時李功垂已病危，應允而未決捐地即逝世，遂於其靈前擲靈杯為準，捐獻作為興學之地，時為民國 54 年 1 月 29 日後經接洽，只補償整地費及地上物，基地則無償提供。燕馬文祠遺跡只留下 6 個柱礎，於民國 72 年 6 月 30 日設立燕馬文祠紀念碑。校地取得後乃先整地興建教室，於民國 54 年 9 月 1 日，在面積僅 0、2832 公頃的校地上，設立「花壇國民學校文祥分班」取名為文祥，既有紀念燕馬文祠，又含有花壇鄉文化發祥地的雙重意義。次年 9 月 1 日改為「花壇國民學校

文祥分校」。民國 58 年 8 月 28 日奉准獨立為「彰化縣花壇鄉文祥國民小學」。但學生陸續增加，學校校地已不足敷使用，由於李校長是重劃委員之一，了解學校校地旁邊有一塊抵費地，在李校長及家長會之協助，標售到抵費地後使文祥國民小學的校地足夠使用。

二、農地重劃前部份農民之土地是裡地，因受地形、地勢之影響，且未臨農水路、運輸灌溉不便、排水不良，在耕作收割時需借用毗鄰農地之農路，有時候稻米已經成熟，但毗鄰農地尚未收割，無法借用農路，形成收成上之困境，難怪俗語說「作田好田邊、作厝好厝邊」，所以有賴重劃才能加以解決。

三、農路、水路用地規劃設計，原本均是筆直，農地分配後之坵塊方正，整齊劃一，唯其中一位農民不願意分擔農路，幾經協調仍堅持己見，不退縮、不妥協，政府為顧全大局，在山不轉到路轉之情形下，牽就事實，致使該農路現況彎曲，實為美中不足。農路、水路用地及重劃工程費等分擔等，較有爭議，雖組設有農地重劃委員會調解，但主管機關事前查處與協調，更形成重要，因此常穿梭於農民與政府之間，協助處理異議事件，使農地重劃能順利推動。

李校長同時表示:大家都知道，我國以農立國，農地為生產基石，農民為生產本位，農產品為民生重心，農業發展啟發國家經濟基礎，政府積極鼓勵增產「報國」，促進土地利用，農地重劃工程，最具示範作用，成果輝煌確實帶動社會，農村的經濟繁榮，台灣的經濟奇蹟，農地重劃功不可沒。回憶當年看到農民的勤奮、踏實憨直的身影，重劃成之農地嶄新風貌，綠油油的稻田，越見生意盎然，活力充沛，甚感欣慰。藉著農地重劃之議題，回顧台灣農業一路走來的變化，提供未來的省思，政府應積極推動農政發展，加速建設農村，促使城鄉平衡發展，展現農村現代化的新風貌。

年輕的股長，堅持做對的事-

任友龍主任訪談實錄



八七水災發生時，任主任還只是縣政府裡的新進職員，雖然沒有直接參與災後重建的農地重劃工作，但後來在業務上的實際接觸中，發現災情慘重的彰化市渡船頭地區與和美鎮的嘉寶潭地區，透過農地重劃的整地與規劃，迅速恢復成可以耕作的良田，而且是整齊劃一的農村新面貌，著實在心中留下了深刻鮮明的印象。之後在累積了 10 年的地政公務經歷後，以不到 30 歲的年紀獲得當年的縣長賞識，指派為重劃股長，主導彰化縣農地重劃工作。

新任初期上級規劃辦理埔塩鄉義和農地重劃區及秀水

鄉曾厝厝農地重劃區，經過現場履勘及拜訪地方人士之後，發現義和農地重劃區內水源不足，水利工程施設不易，加上當時鄉民反對人數過多，任主任幾經衡量後，深知如果依政府機關強勢作為，不僅無法達成農地重劃的效益，還可能引發民怨，徒然浪費政府行政資源，經向上級陳報後決議暫緩辦理該區農地重劃，並設法向省政府爭取經費以解決該區水源不足的問題，以利將來規劃辦理。

而在秀水鄉曾厝厝農地重劃區及員林鎮市地重劃區辦理期間，這位新任的年輕股長，帶領著全股人員與當時股內最熟悉工程技術的林賢義技正一起在工務所就地教育、就地學習，給了大家最好的在職教育與實務訓練，這一批人員當中包括了之前工務局許書建局長以及現任的農業處姚長益副處長等工程人員，不僅如此，當年的任股長也利用各種機會，將農地重劃後所帶來的效益，例如：灌溉方便、土地直接面鄰農路、坵塊方整、耕作成本降低等觀念，導入農民心中，透過口耳相傳、親眼所見，替將來的農地重劃工作減低了不少阻力。

任主任笑一笑繼續表示，其實剛接下重劃工作，也不是什麼都懂，像工程預算書就真的是看不懂，期間有些與工程

相關的廠商來打聽、詢問重劃農水路工程發包的事情，任主任堅持公正立場，絕不私底下與廠商往來，彙整了有關資料與需求轉陳當時的台灣省政府協助辦理，不僅建立了與省政府間的良好聯繫管道，也杜絕了可能發生的弊端，讓農民能夠真正體認到農地重劃所帶來的好處。

任主任當年憑著年輕就是本錢的一股衝勁和傻勁，也不管會不會得罪廠商或是地方人士，堅持做對的事、走對的路，為農地重劃的品質把關，在彰化縣農地重劃 50 年的歷程中扮演承先啟後的角色，讓農地重劃持續推展，也推動彰化縣農村持續進步，成為農業大縣。

溫文儒雅平易近人的地政工作者

-羅主任銀龍訪談記實



20 年前，羅主任時任縣政府地政科重劃股長，期間辦理湖西農地重劃區後期工作、田尾農地重劃區與北斗市地重劃區，雖然已經有了 10 餘年的地政工作經歷，但是面對農地重劃這一塊地政專業領域，羅主任依然戰戰兢兢不敢大意，剛剛接手湖西農地重劃區後期工作沒多久，發現民眾陳情及糾紛案件較往年多，為了不讓政府辛苦規劃農地重劃的效益因此打了折扣，喪失原有美意，羅主任仔細研究每個個案的情形後，積極請教有經驗的同仁，翻閱相關法令及往年案例，並常到現地訪視了解實情，視情形需要請上級機關核撥補助經費等方式多管齊下，逐一解決了所有的糾紛，重劃

區內的工作同仁對於這位善於溝通協調、解決糾紛的新長官，都感到相當敬佩。

再接下來辦理的田尾農地重劃區，共分 7 組辦理，算是相當大規模的農地重劃區，在辦理期間，區內工作同仁效法羅主任了解個案逐一解決糾紛的精神，更加用心去規劃分配與協調，在完成公告與交耕作業後，該區沒有糾紛情形產生，工作同仁相當振奮，也獲得了上級長官的肯定。

羅主任回憶說當年開辦田尾農地重劃區並沒有那麼順利，重劃外包工程一直流標，沒有廠商願意承作，重劃工作遲遲無法開始，羅主任為此感到相當苦惱與無力，身邊的人安慰他說，反正重劃沒辦也沒差吧，薪水照領，落得清閒不是很好？羅主任搖搖頭說，田尾鄉這一區裡，有不少人是從事大型園藝栽培的，農民好不容易成交了一筆生意，就必須兩、三個人扛著一棵大樹，沿著田間小路，一直走到大農路邊，放上三輪車，真的是很辛苦，如果重劃完成後，每一塊農地能直接面臨農路，就能以機械代替人力運輸，節省人力與成本，所以這裡的重劃一定要辦。後來經過多方的努力與溝通，終於順利將工程發包，改善了耕作環境，提高了農水路寬度，便利了大型農作物（如大王椰子、鐵樹等之苗木）運輸，完成了田尾農地重劃區。

羅主任經歷了這 4 年主導農地重劃的經驗，深知了解與溝通的重要，在往後 10 餘年的地政公務生涯，秉持「身在公門好修行」的信念，以「將心比心」及「同理心」的心態為

民服務，堅持以民眾福祉為重心，解決民眾的困難，推行簡政便民措施不遺餘力，與同仁之間更以真心關懷的態度相處，從未公開指責同仁過失，循循善誘，協助同仁解決公事與私事，讓同仁能全心用心工作，平易近人、帶人帶心的風格，使人倍感溫馨。

彰化縣辦理農地重劃 50 周年慶祝會訪談紀錄

受訪者	詹傳旺	
訪談者	陳春財、陳政宏、 蔡鳳珠	
時間	98 年 4 月 6 日 11 時 10 分	
地點	員林鎮 家中	
受訪者參加 重劃經歷 (時間、地點)	地址：員林鎮興昌街 27 號 56 年安東農地重劃、57 年花壇農地重劃 60 年曾厝厝農地重劃、、、等等	

訪談內容

1. 參加重劃內容
2. 重劃心得
3. 地方重劃小故事
4. 特殊記事
5. 其他（人事物）
6. 提供重劃資料照片等

心得 1：回想起來，農地重劃是相當辛苦的工作，工作人員也是相當可憐，這是政策性的工作，不得已才要去辦，真是辛苦的工作。

心得 2：農地重劃區內的村莊保留區，僅以移寫的方式辦理，即易產生村莊與重劃區界線糾紛，後期有了農地重劃條例施行細則，將村莊土地併入農地重劃區內同時辦理地籍圖重測作業，減少了很多糾紛，也讓民眾較能接受農地重劃。

心得 3：早期農地重劃辦理時，因為農地重劃條例尚未立法通過，僅以行政命令為依據，位階較低，隨著相關法令健全，重劃辦理較有法源依據。


心得 4：有一年重測期間，已經到了要公告分配草案的時間了，有一分配員因為胃病請假在家休養，但分配草圖卻尚未完成，縣府主管登門探視後，一直叮嚀要如期完成草圖如期公告，甚至脫口說出「就算要死也要死在工作站」，想想真是可憐，後來我們幾個同區的分配員，可說是日以繼夜，全力協助該員，終於趕在公告前完成，重劃工作真是需要責任感、敬業精神及團隊精神。

心得 5：糾紛調處是很重要的，有些農民可以耗費數十年的時間，只為了爭取一個自認為較為合理的結果，所以，地政人員要多用心去處理可能有糾紛的人或事。

彰化縣辦理農地重劃 50 周年慶祝會訪談紀錄

受訪者	蔡祺祿	
訪談者	陳春財、陳政宏、 蔡鳳珠	
時間	98 年 4 月 6 日 10 時 00 分	
地點	花壇三家春 家中	
受訪者參加 重劃經歷 (時間、地點)	地址：花壇鄉永春村中村巷 2 號 56 年安東農地重劃 57 年花壇農地重劃、等	
訪談內容 7. 參加重劃內容 8. 重劃心得 9. 地方重劃小故事 10. 特殊記事 11. 其他(人事物) 12. 提供重劃資料照片等	<p>心得：當年農地重劃辦理時，負責一區百餘公頃的農地重劃土地分配工作，因為調查時都會去現場先看過並逐一記錄當事人的意見，只要在合理合法的情況下，盡量參酌其意見，依照調查表及分配圖逐筆分配，百餘公頃土地分配下來，農民完全沒有異議沒有糾紛，覺得相當自豪，只要用心認真，保有公平公正，依照法令規範，就能將農地重劃工作做得很好。</p> <p>特殊記事：原本包含三家春的土地也要辦理，可惜，村內有少數農民，覺得重劃後面積會減少很多，不划算，極力反對，拒絕辦理重劃。</p>	

彰化縣辦理農地重劃 50 周年慶祝會訪談紀錄


受訪者	王前市長山	
訪談者	陳春木、游永權 吳慶全、林筠庭	
時間	98.04.10PM15:00	
地點	王前市長自宅	
受訪者參加 重劃經歷 (時間、地點)	<p>住址：彰化市國聖里國聖路 168 號</p> <p>電話：04-7372629</p> <p>48 年渡船頭重劃前 87 水災發生當時任職彰化縣政府人事室主任（縣長差假代理縣長）。</p>	

<p>訪談內容</p> <ol style="list-style-type: none">13. 參加重劃內容14. 重劃心得15. 地方重劃小故事16. 特殊記事17. 其他（人事物）18. 提供重劃資料照片等	<p>參加重劃內容：</p> <ol style="list-style-type: none">1. 87 水災發生當時代理縣長，雖有緊急出動救護車救助，惟因水流過大，搶救不易。2. 87 水災後，田園厝地大部變為沙地，房屋倒塌大半，損失慘重，本地因水流死亡 20 多人。3. 災後政府主動辦理農地重劃，民眾很支持，重劃辦理順利，少有糾紛。4. 災後修建土石堤防，先總統蔣公曾來巡視。
--	--


彰化縣辦理農地重劃 50 周年慶祝會訪談紀錄

受訪者	吳錦銘	
訪談者	賴碧，徐健方， 江宗儒，何國興	
時間	98 年 4 月 14 日 14:00	
地點	吳錦銘宅	
受訪者參加 重劃經歷 (時間、地點)	住址:彰化縣秀水鄉馬興村雅興街 26 號 連絡電話:7696163 58 年度彰秀農地重劃區(馬興段, 荊桐段)	
訪談內容 19. 參加重劃內容 20. 重劃心得 21. 地方重劃小故事 22. 特殊記事 23. 其他(人事物) 24. 提供重劃資料照片等	一、重劃內容:吳錦銘先生為 58 年度彰秀農地重劃區當時秀水鄉公所辦理地政業務人員。 二、重劃心得:吳錦銘先生表示鄉民對於政府辦理重劃成果感到滿意，重劃完成後，地勢平坦，區塊平整，農水路分佈均勻，適合農機操作，灌溉排水方便，利以農作物生產；唯一美中不足之處當時農路寬度僅 2.5M，不利車輛交會，經反應後秀水鄉公所陸續辦理農路拓寬工程，現重劃區內農路寬度已達 6M。	

彰化縣辦理農地重劃 50 周年慶祝會訪談紀錄

受訪者	黃前課長瑞乾	
訪談者	陳春木、游永權 吳慶全、林筠庭	
時間	98.04.14PM14:40	
地點	黃前課長自宅	
受訪者參加 重劃經歷 (時間、地點)	<p>住址：彰化市中山路二段 624 巷 24 號</p> <p>電話：04-7227078</p> <p>48 年渡船頭重劃區擔任測量員。</p>	
訪談內容 25. 參加重劃內容 26. 重劃心得 27. 地方重劃小故事 28. 特殊記事 29. 其他(人事物) 30. 提供重劃資料照片等	<p>一、參加重劃內容：</p> <ol style="list-style-type: none"> 1. 到縣政府報到後，派至台北松山學習測量技術，訓練成績優良（第 2 名，第 1 名為張前科長學仁）。 2. 回縣政府後，47 年派至和美辦理嘉寶潭農地重劃（試辦），48 年即將完成時，因 87 水災渡船頭堤防崩堤，再派至渡船頭農地重劃區辦理。 3. 嘉寶潭重劃區初辦重劃，應百姓討論決定農路寬度較窄，規劃農水路用地較小（負擔較少），惟事後使用不便；渡船頭農地重劃區農水路規劃已有改善（寬度較寬），施作較方便。 <p>二、重劃心得：重劃區分配的原則，先測量重劃前土地位置再套繪至農水路規劃後之坵弄內，以坵弄內原有耕作土地所有人分配，即原位置分配，較無糾紛。</p>	

彰化縣辦理農地重劃 50 周年慶祝會訪談紀錄

受訪者	蔡天開	
訪談者	陳春財、邱正義、 陳政宏	
時間	98 年 4 月 15 日 14 時 30 分	
地點	南郭路 家中	
受訪者參加 重劃經歷 (時間、地點)	地址：彰化市南郭路一段 220 巷 17 號 48 年渡船頭農地重劃開始至 82 年路上農地重劃區 辦理共 33 區，加上 3 區市地重劃區共 36 區	

訪談內容

31. 參加重劃內容
32. 重劃心得
33. 地方重劃小故事
34. 特殊記事
35. 其他（人事物）
36. 提供重劃資料照片等

心得 1：農地重劃區內的村莊保留區，能夠併入農地重劃區內同時辦理地籍圖重測作業，同時解決區內區外圖形及使用情形不符的狀況，並考量面積增減，是農地重劃工作一項長足的進步。

心得 2：早期農地重劃辦理時，因為農地重劃條例尚未立法通過，僅以行政命令為依據，位階較低，實施較為困難，隨著相關法令健全，重劃辦理程序較為完備且依法有據。

心得 3：民國 60 年以前的農地重劃，需由農民自行負擔農水路工程的費用，對農民而言是很重的負擔，後來才有政府統籌規劃並負擔，較為合理，後來，政府就以協助民眾拓寬並更新農水路，予以回饋，台灣的農業時代也正式從牛車進步成為機械化器具的時代。

心得 4：有一年的重劃區，在農水路施工期間，承包商的工作明顯落後，而且派遣的工作人員也是少的離譜，我發現之後趕緊向上陳報，不過還是來不及，包商居然倒閉，連保證人也不知去向，整個重劃工程作業幾乎停擺，不僅耽誤農民的春耕，連第二期農作都來不及，引起了民眾極大的反彈，所幸在上級長官及地方人士出面協調的情形下，並找來外區的承包商議價承辦日夜趕工，加上重劃工作人員配合趕辦，才安撫了農民並完成作業。

心得 5：71 年度辦理埔鹽鄉農地重劃時，省府地政處為了更新測量方法，以成功大學提供航測圖協助辦理圖根點測量，並以數值光波測量成果，供工程規劃及分配實地調查用，結果後來發現航測控制點與實際點位相差約 1.5 公尺，省府所派人員經驗不足，致使全區 6000 多筆土地有 3000 多筆無法即時交耕，後來靠著協調、說明才解決了這個大問題，所以，雖然測量技術日益進步，但仍需經驗傳承累積，用心協調，工作才會圓滿。

心得 6：與現在的測量及地政工作人員共勉，做了這麼多年的公務人員真正體會到，認真做就會受到肯定。

心得 7：累積了這麼多年的公務生涯經歷，深深覺得糾紛協調是一項很重要的工作與學問，如果縣府或事務所需要我的經驗傳承，本人願意就所學有關重劃期間糾紛案件調解，提供心得與大家分享。

彰化縣辦理農地重劃 50 周年慶祝會訪談紀錄

受訪者	林燈煌課長	
訪談者	歐哲祥、施晴耀及 林芳樞	
時間	98 年 4 月 16 日	
地點	自宅	
受訪者參加 重劃經歷 (時間、地點)	住址：彰化市彰南路二段 351 巷 18-5 號 電話：7324808 74 年辦理嘉犁農地重劃調查及分配工作 76 年辦理下茄荖農地重劃調查及分配工作	


訪談內容

- 37. 參加重劃內容
- 38. 重劃心得
- 39. 地方重劃小故事
- 40. 特殊記事
- 41. 其他（人事物）
- 42. 提供重劃資料照片等

一、重劃心得：自民國 66 年進入地政辦理規定地價作業至 96 年 2 月退休，本人於地政機關服務近 30 年，面對地政工作的繁複，時時依循著依法行政的原則辦理各項地政業務，猶記當時因環境變遷及污染日趨嚴重，再加上台灣地狹人稠，造成耕地坵塊畸零狹小且排水不良、灌溉不易，為提升生產率陸續辦理農地重劃；當時支援辦理嘉犁農地重劃，因從未辦理過重劃工作，很多東西及經驗相當不足，需跟前輩多方面學習，而重劃的工作從調查、施工到分配等作業是暨艱鉅且辛苦，面對民眾的抱怨及地方人士的施壓，可說是一件吃力不討好的工作，唯本人辦理重劃分配作業，秉持著不貪不取依法行政的原則來處理該項工作，需無法近人意卻也不讓農民的權益稍有受損，看到重劃後的成果亦感覺一切都是值得的；農地重劃的工作讓農民生活獲得改善，也是政府施政成果具體的呈現，更對國家的建設發展多所貢獻。

二、重劃小故事：還記得當時辦理公告時，因上班途中遇大雨，放在機車後的重劃分配公告資料卻遺落半路，上班後發現資料遺失焦急萬分，最後好心人事將遺失資料交到嘉犁派出所，亦可說是不幸中的大幸，讓該項公告作業順利進行。

彰化縣辦理農地重劃 50 周年慶祝會訪談紀錄


受訪者	洪慶清、李生土、 洪東榮	
訪談者	賴碧、徐健方、 江宗儒、何國興	
時間	98 年 4 月 16 日 09:00	
地點	永清宮	
受訪者參加 重劃經歷 (時間、地點)	<p>1. 洪慶清 住址:彰化縣芬園鄉茄荖村芬草路一段 290 號 連絡電話:049-2524492</p> <p>2. 李生土 住址:彰化縣芬園鄉茄荖村芬草路一段 93 巷 154 號 連絡電話:049-2526116</p> <p>3. 洪東榮 住址:彰化縣芬園鄉茄荖村芬草路一段 136 號 連絡電話:049-2523666</p> <p>76 年度下茄荖農地重劃區(嘉興段, 嘉北段, 茄荖段)</p>	

訪談內容

43. 參加重劃內容
44. 重劃心得
45. 地方重劃小故事
46. 特殊記事
47. 其他（人事物）
48. 提供重劃資料照片等

- 一、重劃內容：洪慶清先生為 76 年度下茄荖農地重劃區當時茄荖村村長兼重劃委員，而李生土先生及洪東榮先生則是重劃委員。
- 二、重劃心得：三位表示當時雖有少數農民反對重劃，但現在村民皆肯定重劃成果。重劃前由於下茄荖農地重劃區域地形特殊、高低不平、農田水利設施缺乏、交通不便、排水不良。於重劃時有關農水路規劃特別留意配合地形地勢之現況，做有系統之配置，使每個坵塊直接臨路，直接給水、排水，使重劃後節省人力物力及金錢並增加農業產值。
- 三、特殊記事：重劃區因工程延宕造成農民無法耕作，以致農民權益受損，怨聲載道，經重劃委員與縣府協調後達成免徵農水路工程費。
- 四、其他：洪慶清先生提到重劃初期，因農民了解不足，參與意願不高，但由於當時鄉長蕭春略及重劃委員洪東榮積極宣導，才使得重劃順利推展。

彰化縣辦理農地重劃 50 周年慶祝會訪談紀錄


受訪者	陳丁仁	
訪談者	陳春財、陳政宏	
時間	98 年 4 月 16 日 9 時 30 分	
地點	大埔路 家中	
受訪者參加 重劃經歷 (時間、地點)	地址：彰化市大埔路 575 巷 11 號 48 年渡船頭農地重劃、55、56 年安東農地重劃 57 年花壇農地重劃、、、等等	

訪談內容

49. 參加重劃內容
50. 重劃心得
51. 地方重劃小故事
52. 特殊記事
53. 其他（人事物）
54. 提供重劃資料照片等

心得：當年八七水災之後，因為大肚溪氾濫溪底泥砂覆蓋了大片的家園土地，多少人一夕之間沒了親人沒了家，整片土地原有的田埂、小路甚至房子已經完全無法辨識，於是，政府引進日本的重劃技術及觀念，開始了國內最早的災區農地重劃工作，首先派遣國軍弟兄協助將災區土地予以整平，緊接著農水路施工完成後，因為大多數人的權利書狀早已隨著大水不知去向，只能依據土地登記簿所記載之土地所有權人及面積造冊，再依據每塊坵塊面積一分半的原則，整齊劃分，分配給每個新地主，在那個以農業為主的時代，協助災民災區重建從頭開始，分配期間，時常聽到農民說，我的誰誰誰死在大水中，分配這些土地又有什麼用，挺令人感傷的，回想該區農地重劃，因為是第一次辦土地重劃，當時土地價值又不甚高，加上大家都懷著一顆等著災區重建的心，重劃完成之後並沒有抗爭的情事產生。後來，繼續推廣農地重劃工作，在安東一、二期重劃公告後，因為民眾有了農地重劃的觀念並積極爭取保護自己的權益，期間有多起的抗議事件，所幸在工作人員適時協調與說明後，大多能圓滿落幕，並將期間的經驗與法令不足部分，逐漸研討改進，才有了更完善的法令及作業方式，讓農地重劃越做越完善，越來越有制度。

彰化縣辦理農地重劃 50 周年慶祝會訪談紀錄

受訪者	黃紹啟鄉長	
訪談者	歐哲祥、陳稚儒、 李玉慧	
時間	98.4.16	
地點	家中	
受訪者參加 重劃經歷 (時間、地點)	地址:彰化縣花壇鄉長沙村學前路 101 號 連絡電話:7862097 57 年花壇重劃重劃區 重劃當時擔任兵役課長 曾擔任兩屆花壇鄉鄉長	

訪談內容


- 55. 參加重劃內容
- 56. 重劃心得
- 57. 地方重劃小故事
- 58. 特殊記事
- 59. 其他（人事物）
- 60. 提供重劃資料照片等

一. 重劃內容:花壇農地重劃是沿鐵路西側、經過花壇排水及石苟排水至秀水段界及大村段界，花壇重劃始於民國 57 年，黃前鄉長重劃當時擔任兵役課長，後擔任兩屆花壇鄉鄉長。


二重劃心得:

1. 重劃後，重新規劃農路及排水工程，重新分配使農地重劃後大為改善農路及灌溉，增加農產品產量，光復後，政府實施土地改革，以因應時代需求。
2. 早期民眾不了解重劃帶來的便利與發展，認為自己土地面積減少，權益受損，所以當年辦理重劃遭受很多阻礙與困難，所幸一一跟民眾講解重劃以後的好處，譬如說每塊土地都臨路、交通便利、價格提高等等，慢慢民眾才能接受，重劃也才能順利推動，才有現在的便利與發展，
3. 重劃想起當年很多回憶都歷歷在目，但很多當事人都已不在，他們留給下一代的確是永恆的回憶與功德，現在藉著重劃 50 週年紀念的活動，也讓我們對這些曾經對重劃貢獻的人作回顧與紀念。

彰化縣辦理農地重劃 50 周年慶祝會訪談紀錄

受訪者	任前主任友龍	
訪談者	許主任、陳春木、吳慶全、游永權、林筠庭	
時間	98 年 5 月 12 日 15:40	
地點	任前主任自宅	
受訪者參加重劃經歷 (時間、地點)	<p>住址：彰化市華陽街 7-5 號</p> <p>電話：04-7234416</p> <p>曾任重劃股長、彰化地政事務所主任</p>	
訪談內容	<ol style="list-style-type: none"> 1. 八七水災發生時在縣府擔任小職員。當時渡船頭及嘉寶潭地區皆被水災淹沒，災後配合重建計畫，由陳錫卿縣長指派陳汝霖等人辦理渡船頭農地重劃，因屬災後重建，將原本淹沒流失之農地予以重劃恢復可以耕作，農民均深感政府用心。 2. 當年土地重劃只是一理想，但沒人敢大力推動，藉由災後大地需重整的機會試辦，由於成效良好推展至全國辦理。 3. 任主任提到當年重劃分配人員曾提議需入圍場，以期公正並避免紛爭，而任主任認為沒有實際意義又會累壞工作人員而作罷。 	

彰化縣辦理農地重劃 50 周年慶祝會訪談紀錄

受訪者	花壇重劃區委員 黃錫墩先生	
訪談者	黃金庫、陳稚儒 李玉慧	
時間	5 月 7 日下午	
地點	自宅	
受訪者參加 重劃經歷 (時間、地點)	地址:彰化縣花壇鄉白沙村大厝巷 182 弄 26 號 聯絡電話:04-7119196 57 年花壇重劃區	
訪談內容 67. 參加重劃內容 68. 重劃心得 69. 地方重劃小故事 70. 特殊記事 71. 其他(人事物) 72. 提供重劃資料照片 等	黃錫墩先生今年高齡 82 歲，因身體狀況不佳、記憶退化很嚴重，只記得參加過重劃，對於重劃經過的內容無法詳談。	


彰化縣辦理農地重劃 50 周年慶祝會訪談紀錄

受訪者	蕭春略	
訪談者	賴碧、徐健方、 江宗儒、何國興	
時間	98 年 5 月 6 日 09:30	
地點	蕭春略宅	
受訪者參加 重劃經歷 (時間、地點)	<p>蕭春略 住址:台中市五廊街 2 巷 3 號 連絡電話:042-2291129, 0933487489</p> <p>76 年度下茄荖農地重劃區(嘉興段, 嘉北段, 茄荖段)</p>	

<p>訪談內容</p> <p>73. 參加重劃內容</p> <p>74. 重劃心得</p> <p>75. 地方重劃小故事</p> <p>76. 特殊記事</p> <p>77. 其他(人事物)</p> <p>78. 提供重劃資料 照片等</p>	<p>一、重劃內容：蕭春略先生為 76 年度下茄荖農地重劃區當時芬園鄉長。</p> <p>二、重劃心得：蕭春略先生表示重劃初期因當地農民對重劃不了解而反對，但經縣政府、鄉公所及重劃委員會三方積極溝通推動下，雖因工程延宕近二年仍克服困難剋期完成但重劃後村民皆肯定重劃成果。重劃前由於下茄荖農地重劃區域地形特殊、高低不平、農田水利設施缺乏、交通不便、排水不良。於重劃時有關農水路規劃特別留意配合地形地勢之現況，做有系統之配置，使每個坵塊直接臨路，直接給水、排水，使重劃後節省人力物力及金錢並增加農業產值。</p> <p>三、地方重劃小故事： 蕭鄉長於任內農地重劃造福農民被尊稱為「茄荖國父」是臺灣時報於 93 年 1 月 7 日刊於幾度夕陽紅專欄，鄉長本人對此稱號與有榮焉。</p> <p>四、特殊記事：重劃初期因當地農民反對聲浪不斷，蕭春略先生身旁親友勸他不要推動以免對競選鄉長連任不利，但蕭春略先生認為一億三仟萬經費爭取不易而且認為對地方有益的事就需要堅持，毅然推動下茄荖農地重劃。</p> <p>其他：蕭春略先生擔任芬園鄉長因推動下茄荖農地重劃造福農民，被尊稱為「茄荖國父」。</p> <p>五、提供資料：93 年 1 月 7 日臺灣時報簡報一份。(蕭春略先生提供)</p>
---	--

....

彰化縣辦理農地重劃 50 周年慶祝會訪談紀錄

受訪者	前花壇國小 校長李嘉濤	
訪談者	歐哲祥、黃金庫 陳稚儒、李玉慧	
時間	5 月 8 日上午	
地點	自宅	
受訪者參加 重劃經歷 (時間、地點)	地址:彰化市長興街 6 號 聯絡電話:04-7243622 57 年花壇農地重劃區委員	

<p>訪談內容</p> <p>79. 參加重劃內容</p> <p>80. 重劃心得</p> <p>81. 地方重劃小故事</p> <p>82. 特殊記事</p> <p>83. 其他（人事物）</p> <p>84. 提供重劃資料照片等</p>	<p>李錫墩校長今年高齡 90 歲，身體狀況還不錯，對於重劃當時情境記憶猶新，重劃時李校長當時任職於花壇國小教務主任，因對花壇社區發展非常熱心，被推舉為花壇農地重劃區委員之一。</p> <p>甲、重劃內容：重劃推動時協助參與重劃農民疑慮，遇到農地分配、農水路規劃等問題配合縣政府政策來溝通及協調處理，讓農地重劃能順利進行。</p> <p>乙、重劃心得：重劃後雖然土地面積減少，但重劃後交通方便、耕作便利、增加產最、成效很好，李校長非常感恩說農地重劃政策是非常成功，是政府的德政。</p> <p>丙、重劃小故事：農路規劃時原本是一條筆直的農路，但遇到有一位農民不願意將他部分農地規劃農路，以至今於那條農路稍微彎曲。</p>
--	--

地政文物檔案展專刊 農地重劃篇

出版機關 彰化縣彰化地政事務所

指導機關 彰化縣政府地政處

編輯單位 彰化縣彰化地政事務所

發行人：蔡和昌

總編輯：楊昌和

執行編輯：陳春木、吳慶全、

地址：500 彰化市中興路 100 號

電話：04-7222612

網址：<http://www.ch-land.gov.tw>

中華民國 100 年 12 月初版

【著作財產權人保留本書依法所享有之著作權利。欲重製、改作、編輯或公開口述本出版品全部或部分內容者，須先徵得著作財產權管理機關之同意或授權。】